

MĚŘÍTKO 1:4 000
EKVIDISTANCE 2 m
STAV červen 2013

Evidence map OB: 13 06 29 P
Mapovali a kreslili:

Jan Drobal (2012), Aléš Hejna (2013),

Jan Fátor a Barbora Černíková (2013)

Revize (2013): Aléš Hejna

Hlavní kartograf: Jan Langr

Mapové podklady: LSS, ortofoto, DKM, DTM

Vyvískl v červnu 2013: Žáček Praha


Vydal: © Královéhradecké sdružení

orientačních sportů 2013

Spravce mapy: Jan Langr, Lidická 503/1

500 03 Hradec Králové,

langr.jan@centrum.cz

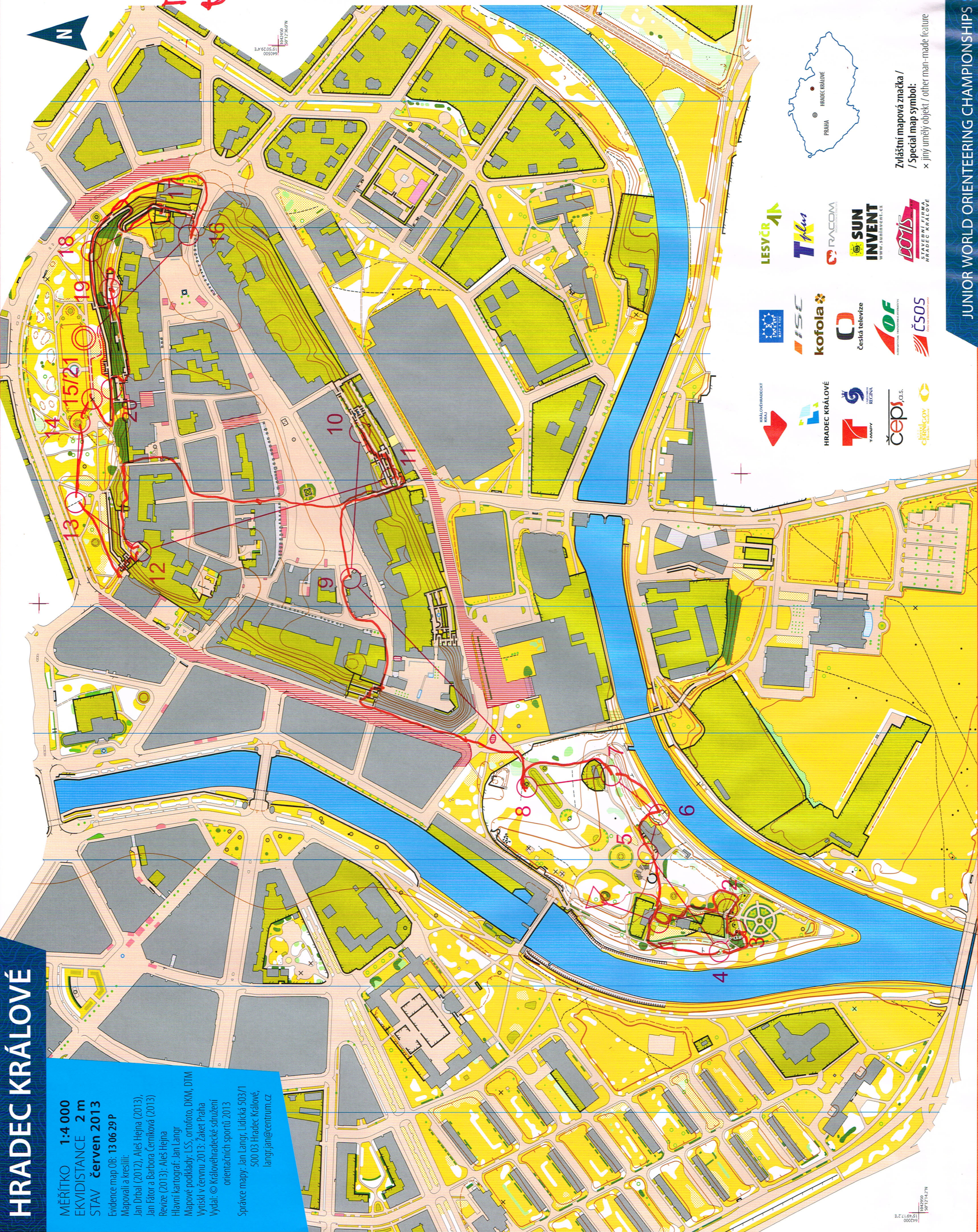
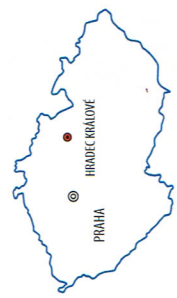


HRADEC KRÁLOVÉ
CZECH REPUBLIC

SS
Michal
Hudák

JWOC • Sprint • 5.7.2013

M20	2,4 km	60 m
1	31	○
2	35	>
3	62	Y
4	41	△
5	51	▨
6	52	▩
7	55	▧
8	39	▦
9	59	■
10	54	△
11	61	⊗
12	40	→
13	48	○
14	53	○
15	100	X
16	58	□
17	44	▧
18	33	↓
19	47	△
20	46	○
21	100	X

Zvláštní mapová značka /
Special map symbol:
x jiný umělý objekt / other man-made feature

R1 R2 R3